



## LA JORNADA MUNDIAL DE LA JUVENTUD 2019

La JMJ 2019 es un evento cultural y religioso que reúne a miles de jóvenes peregrinos de todas partes del mundo; en Panamá, este evento se lleva a cabo desde el martes 22 hasta el domingo 27 de enero de 2019.

**MiBus** brinda el servicio de transporte público en los distritos de Panamá y San Miguelito, lo que comprende la conexión de las periferias del Norte y el Este con el Centro de la Ciudad y viceversa, por lo que se ha desarrollado importantes estrategias en el plan de movilidad para los más de 150,000 extranjeros que lleguen a nuestro país para la JMJ 2019.



**HORARIO**

**SERVICIO GRATUITO DE MIBus**  
Desde las 12:00 m.d. del sábado  
el 26 de enero hasta las 6:00 p.m.  
del domingo 27 enero 2019

Los usuarios deberán validar la tarjeta al subir al bus.



# Jornada mundial de la juventud

## ACCIONES OPERATIVAS

Para el evento de la JMJ, **MiBus** refuerza las rutas alimentadoras a las líneas 1 del Metro de Panamá en el sector Norte, mientras que, en el sector Este se refuerzan las rutas complementarias de Gran Estación y Los Pueblos que recorren la **Av. Domingo Díaz** y conectan con las estaciones de la Línea 2 habilitadas para estas fechas. Además, se implementan dos rutas alimentadoras del proyecto de línea 2:

- E617 Parador – Ciudad Radial
- E607 Parador – Concepción

Adicional, la ruta **E489 Aeropuerto** conectará con la Línea 2 del Metro y la red de buses, proporcionando un medio de transporte a miles de peregrinos que lleguen a nuestro país.

Asimismo, se refuerzan los servicios en horas valle de la tarde y de la noche hacia las periferias de la ciudad; con estas medidas garantizamos un servicio de movilidad de transporte óptimo, como sólo **MiBus** sabe hacerlo.



Cierre de la Av. Justo Arosemena, Av. Cuba y Av. México:

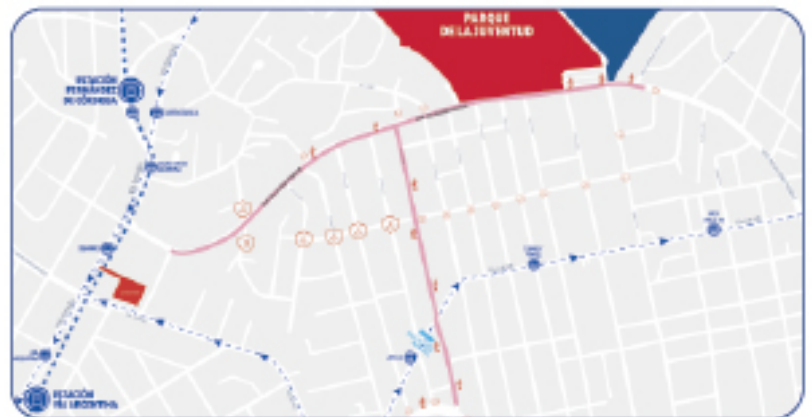
- Desde el martes 22 de enero hasta el sábado 26 de enero.

Cierre de la Vía Porras:

- Desde el martes 22 de enero hasta el sábado 26 de enero.

Cierre de Av. José Agustín Arango, Rotonda de Panamá Viejo y JJ Vallarino:

- Desde las 8:00 a.m. hasta las 1:00 p.m. el sábado 26 de enero, y el domingo 27 de enero estará limitado el acceso al tráfico.



## CIERRES DE VÍAS

Como parte de las acciones operativas se tienen contemplado cierres de vías e implementación de rutas peatonales en la ciudad de Panamá.



**VÍA CERRADA**



**RUTA PEATONAL**

Cierre de la Cinta Costera desde Multicentro hasta el Mirador del Pacífico:

- Desde las 6:00 a.m. del lunes 21 de enero hasta las 12:00 a.m. del sábado 26 enero (carril exclusivo de **MiBus**).



La celebración de la Jornada Mundial de la Juventud contempla tres magnos eventos a realizarse en el **Parque Omar, en la Cinta Costera y en Metro Park**, por lo que el servicio de transporte público que brindamos mantiene los siguientes desvíos:

### Lunes 21 de enero

- Por cierre Cinta Costera:  
En sentido hacia el Centro, las rutas Corredor Sur y Panamá Viejo se desvían por la Vía Brasil y Vía España. Hacia el Este, utilizan la Av. Justo Arosemena para luego retomar su recorrido en la Calle 50 hacia el Corredor Sur y hacia Vía Israel respectivamente.

### Miércoles 23 enero de 2019 - Ruta del Papa

Adicional a los desvíos ya estipulados, a partir de las 2:00 p.m. se realizarán cambios de recorrido en las rutas que salen desde el Centro por los Corredores Sur y Norte hacia las periferias y desde estos puntos hacia el Centro de la Ciudad por el Corredor Norte.

- Rutas desde Albrook: los servicios troncales tomarán por la Av. Ascanio Villalaz pasando por el Domo para luego incorporarse a sus ejes viales.
- En sentido hacia el Este, las rutas de Tumba Muerto (M) toman por el Domo de la Universidad de Panamá, recorren la Av. Ricardo J. Alfaro y se desvían por el Corredor Norte a la Altura de la Vía Centenario.
- Las rutas de Transístmica (K) recorren ese eje vial y se desvían por el Corredor Norte hacia el Este.
- Todas las rutas Corredor Sur (S) partirán desde Albrook y tomarán por el Corredor Norte en sentido hacia el Este.
- Las Rutas de Vía España (V) prestarán servicio por la Av. José Agustín Arango, las rutas de Panamá Viejo prestarán el servicio por la Cincuentenario y Vía Israel, dándole la oportunidad a los usuarios de que hagan transbordo en El Balboa.
- La Ruta T582 – Corredor Norte - San Antonio operará desde Albrook.
- Las Rutas de Panamá Viejo cambian de punto de inicio y fin en la parada de Multiplaza.
- En sentido hacia el Centro, las rutas de Pedregal, Don Bosco, Mañanitas, Tocumen y La Doña de Tumba Muerto (M), Transístmica (K) y Corredor Sur (S) se desvían por el Corredor Norte, por la entrada de Punta del Este (a la altura de El Machetazo).

### Martes 22 al viernes 25 de enero

- Por cierre de Cinta Costera, Av. México, Av. Cuba y Av. Justo Arosemena:

Los desvíos de las rutas de Vía España, Panamá Viejo y Corredor Sur en sentido hacia el Este, se desvían por la Av. Perú, toman la Calle 50 e ingresan al Corredor Sur por Punta Pacífica a la altura de la rotonda de Multiplaza. Las rutas de Panamá Viejo toman por la parte de atrás de Multiplaza para retomar la Vía Israel a la altura de la Kyosera.

En sentido hacia el Centro los servicios de Corredor Sur salen por Punta Pacífica hacia Vía Brasil para tomar la Vía España y los servicios de Panamá Viejo se desvían por Vía Brasil hasta la Vía España.

- Por cierre de Vía Porras:

Las rutas de Panamá Viejo hacia el Centro continúan por la Vía Cincuentenario, luego toman por la Vía Brasil para seguir su recorrido en la Vía España.

Hacia el Este transitan por la Calle 50 para luego retomar los desvíos programados en la Vía Cincuentenario hacia Panamá Viejo.

### Sábado 26 y Domingo 27 de enero

- Por cierre de la vía José Agustín Arango:

Las rutas de Vía España se desvían por la Av. Domingo Díaz (ambos sentidos).

- Por cierre parcial de la Vía Cincuentenario a la altura del Museo de Panamá Viejo:

Las rutas Panamá Viejo hacia el Este se desvían por la Vía España, tomando la Av. Ernesto T. Lefevre para tomar la Vía España. Estas Rutas inician y finalizan su recorrido en la parada Torres de Vía España.

- Por cierre de las vías internas de la Urbanización Don Bosco las rutas de Don Bosco inician y finalizan en la parada de Colonia del Prado.

- Por cierre de las vías internas de Concepción y de la Vía José Agustín Arango: no se podrá prestar el servicio de la ruta de Concepción, ya que serán utilizadas como vías peatonales. Los usuarios pueden utilizar las rutas de Vía España y Corredor Norte en la Zona Paga de Cerro Viento, así como rutas hacia el Este y Norte de la Ciudad.



MiBus ha creado rutas especiales para el desalojo de los peregrinos de los siguientes eventos masivos:

## Campo San Juan Pablo II (Metro Park)

## Campo Santa María La Antigua (Cinta Costera)

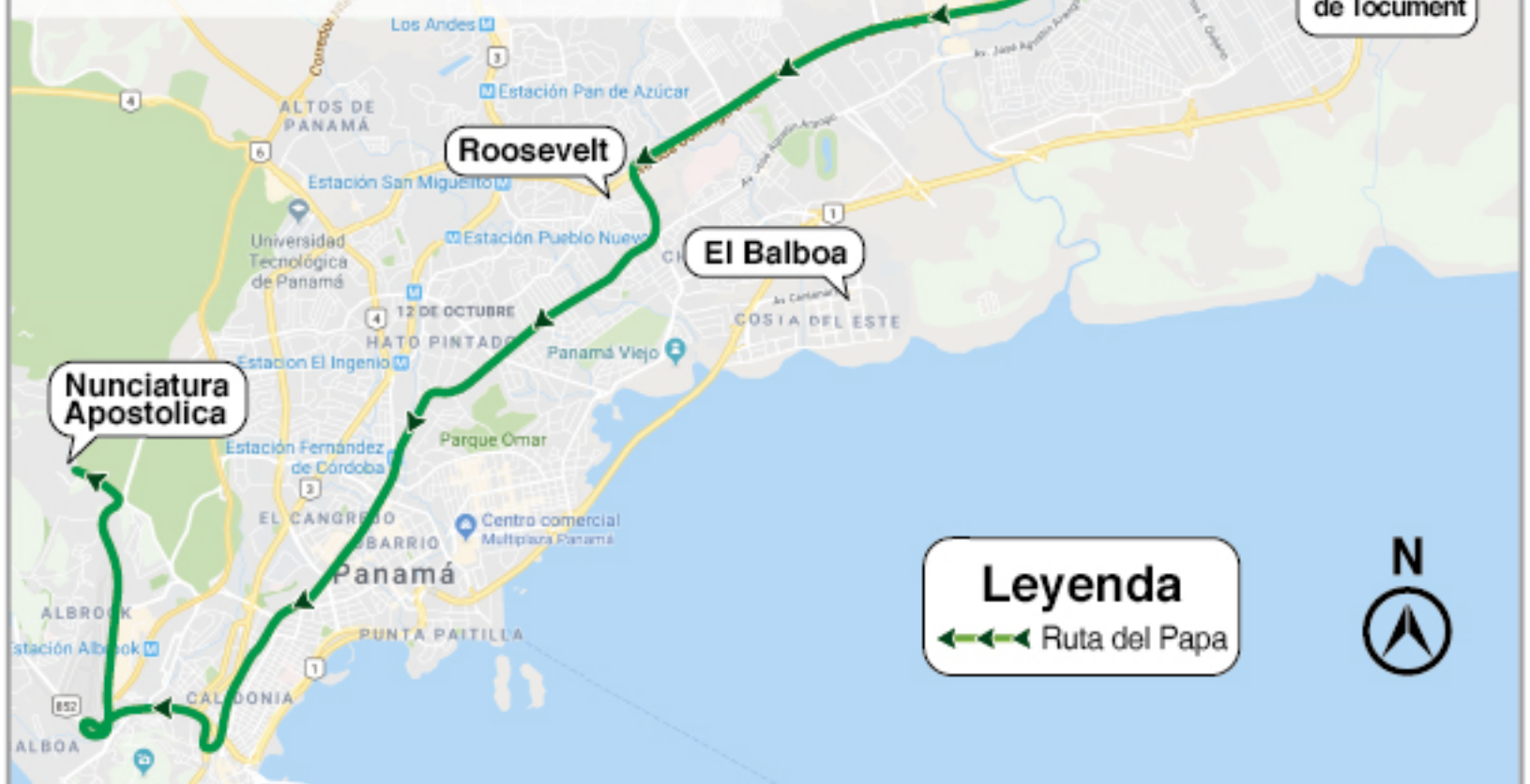
Sábado 26 y domingo 27 de enero

Martes 22 a viernes 25 de enero

| RUTAS:  | ORIGEN:                      |
|---|------------------------------|
| JMJ7: La Doña-Las Américas                                | Zona Paga<br>24 de diciembre |
| JMJ8: Pacora - Las Américas                               | Parque Pacora-I              |
| JMJ9: Paitilla - Panamá Viejo                             | Calle 26 Este                |
| JMJ10: Paitilla - Corredor Sur-Llano Bonito               | Calle 26 Este                |
| JMJ11: Los Pueblos - Corredor Norte - Los Andes           | Zona Paga<br>Los Andes       |
| JMJ12: Ciudad Hospitalaria - Corredor Norte - Los Pueblos | Ciudad Hospitalaria          |
| JMJ13: Rod Carew - Corredor Norte - Las Américas.         | Rod Carew                    |

| RUTAS:                           | ORIGEN:          |
|----------------------------------|------------------|
| JMJ1: Los Andes - Corredor Norte | Parque Porras    |
| JMJ2: Chilibre - Corredor Norte  | Lotería Nacional |
| JMJ3: Pacora - Corredor Sur      | Calle 50         |
| JMJ4: Don Bosco - Corredor Sur   | Calle 50         |
| JMJ5: Tocumen - Corredor Sur     | Calle 50         |
| JMJ6: Parador - Vía España       | Calle 50         |

## RUTA DEL PAPA - 23 DE ENERO 2019



### Descripción del recorrido:

Toma por la Av. Domingo Díaz desde el Aeropuerto, a la altura de la Roosevelt se dirige a la Vía España con sentido hacia el Centro hasta llegar a Calidonia para luego tomar la Av. 3 de Noviembre hacia la Av. La Amistad hacia la Nunciatura en Clayton.

## GESTIÓN OPERATIVA EN PANAMÁ OESTE

MiBus llevo a cabo la gestión operativa para el traslado de los peregrinos que se alojan en el área de Panamá Oeste, lo que contempla la implementación de tres servicios que salen del Oeste al Centro de la Ciudad:

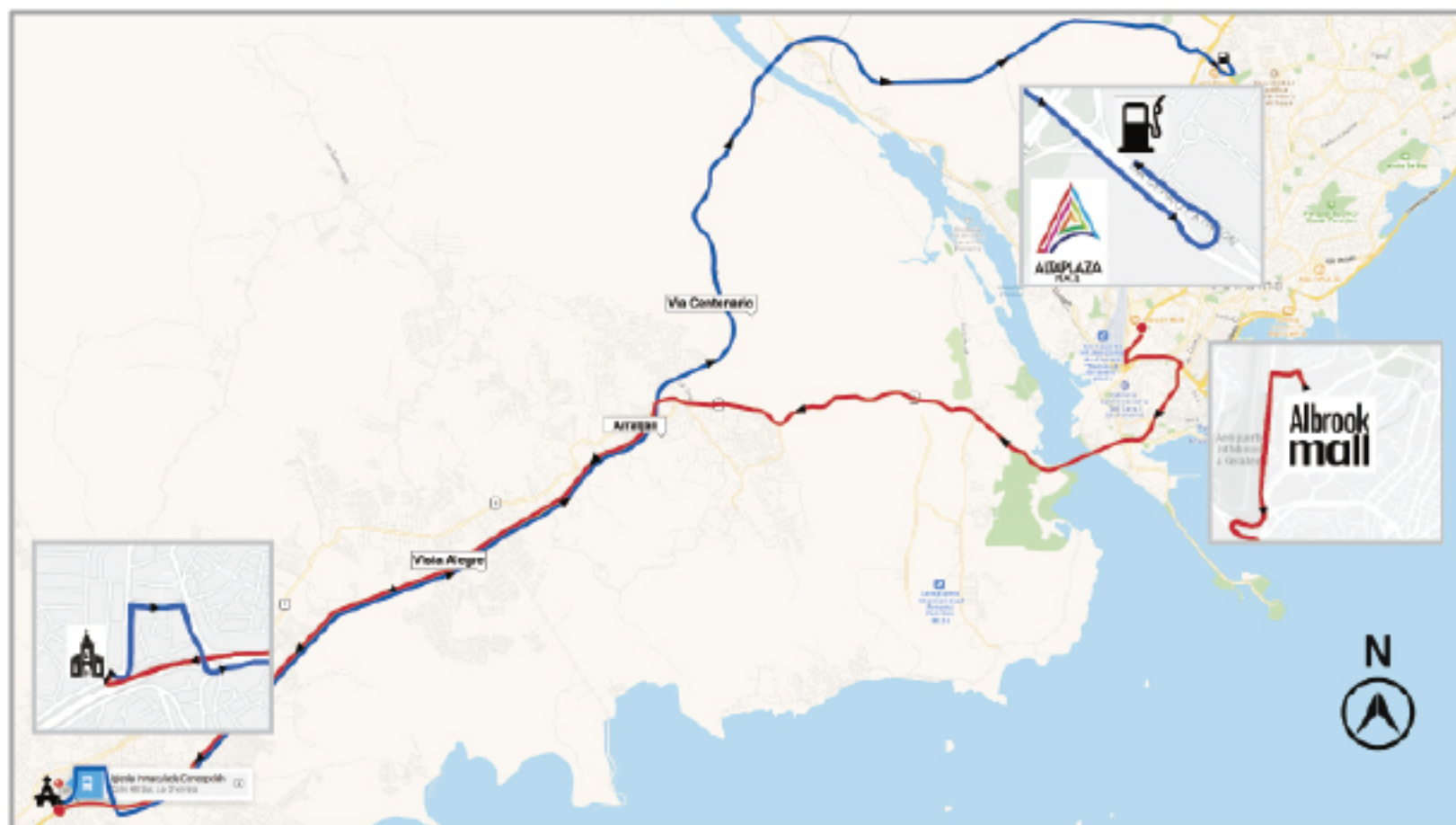
-Iglesia Inmaculada - La Chorrera

-Westland Mall

-Iglesia Guadalupe – Burunga

En la mañana, inician en el Oeste y finalizan en Altaplaza Mall

En la tarde, inician desde el área del estacionamiento de Abrook Mall, cerca de Pasillo del Dinosaurio con dirección hacia el Oeste.



| Días         | Martes 22      | Miércoles 23   | Jueves 24      | Viernes 25     | Sábado 26     | Domingo 27              |
|--------------|----------------|----------------|----------------|----------------|---------------|-------------------------|
| Hora Partida | 9:00<br>11:00  | 11:30<br>13:30 | 11:30<br>13:30 | 11:30<br>13:30 | 8:00<br>10:00 | No hay Viaje            |
| Hora Regreso | 22:00<br>12:00 | 22:00<br>12:00 | 22:00<br>12:00 | 22:00<br>12:00 | No hay Viaje  | 18:00<br>20:00<br>22:00 |







## Nueva Ruta de Brisas del Golf a partir del 6 de enero 2019

Con el objetivo de brindar una mayor cobertura del servicio de transporte público a nuestros usuarios, **MiBus** le informa que, entrará en operación la nueva ruta **E616 Los Pueblos - Brisas del Golf**

Esta ruta operará de:

**lunes a sábados**

desde las

**5:00 a.m. a  
10:00 p.m.**

**domingos**

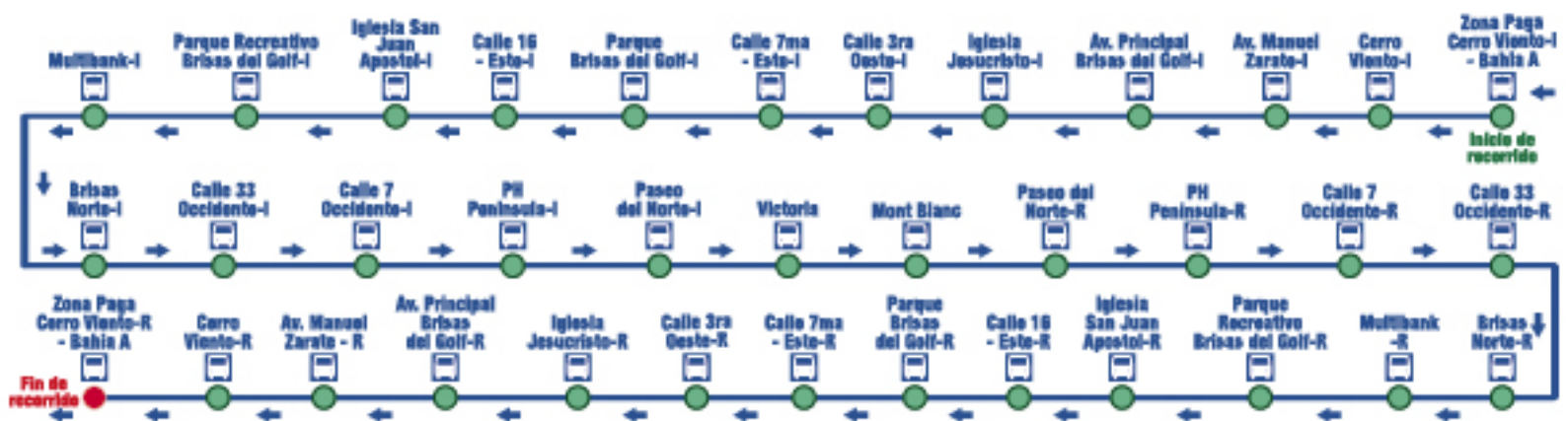
desde las

**7:00 a.m. a  
10:00 p.m.**

### RUTA: E616 LOS PUEBLOS - BRISAS DEL GOLF

#### Descripción del recorrido:

Inicia en la Zona Paga Cerro Viento con dirección hacia el centro, luego ingresa a Brisas del Golf por la Av. Manuel Zarate y gira por la primer calle a la derecha hacia la Vía Principal de Brisas del Golf hasta la intersección entre el Super 99 y Supermercado Rey, gira a la izquierda con dirección hacia el Corredor Norte hasta llegar a la Calle 7 Occidente, pasando por las Barriadas de Paseo del Norte, Brisas Norte y Victoria Norte hasta llegar a la última rotonda, en donde toma nuevamente La Calle 7 Occidente, se incorpora a la vía principal de Brisas del Golf, y a la altura del Super 99 toma a la derecha hasta salir a la Av. Manuel Zarate y finalizar en la Zona Paga Cerro viento.





MOVEMOS PANAMÁ



**ESTIMADO COLABORADOR**  
Si no has descargado la  
**App MiBus Maps Panamá**  
Descárgala, pruébala y recomiéndala  
a tus familiares y amigos



**¡DESCÁRGALA YA!**

DISPONIBLE EN:



**Mi Servicio**  
hace la diferencia

SOMOS LA GENTE QUE **MUEVE**

**a PANAMÁ**

Con la celebración de la Jornada Mundial de la Juventud, MiBus movilizará a una gran cantidad de peregrinos que necesitan de tu apoyo... trátalos con cordialidad y buen servicio.

**¡TÚ FORMAS PARTE DE ESTE GRAN EVENTO!**



OficialMiBus



OficialMiBuspty

[www.MiBus.com.pa](http://www.MiBus.com.pa)